

MĚSTSKÝ ÚŘAD ODRY

STAVEBNÍ ÚŘAD

Masarykovo náměstí 25, 742 35 Odry, okres Nový Jičín

SPIS. ZN.: MěÚO/32296/2010/SÚ/Ko-330.2
Č.J.: MěÚO/04967/2011
VYŘIZUJE: RNDr. Zdeněk Koláček
TEL.: 556 768 153
E-MAIL: kolacek@odry.cz
FAX: 556 768 110
DATUM: 14.2.2010

Obecní úřad LUBOMĚŘ

16. 02. 2011

Č.j. 52/11 UKJ. znak

ROZHODNUTÍ

ÚZEMNÍ ROZHODNUTÍ O UMÍSTĚNÍ STAVBY

STAVEBNÍ POVOLENÍ

VEŘEJNÁ VYHLÁŠKA

Dne 22.12.2010 podal stavebník ČEZ Distribuce, a.s., IČ 24729035, Teplická 874/8, 405 02 Děčín, kterého zastupuje Ing. Jiří Horák - ELPROJEKT, Poděbradova 1843/4, 741 01 Nový Jičín (dále jen „stavebník“), žádost o vydání rozhodnutí o umístění stavby a žádost o stavební povolení na stavbu „Přeložka venkovní distribuční sítě nnv, k. ú. Luboměř, parc. č. 75 - Obec NNV“ na pozemcích parc. číslo 75, 77, 1938/1, 1938/4, st. 115 v katastrálním území Luboměř. Uvedeným dnem bylo zahájeno územní a stavební řízení. Usnesením ze dne 23.12.2010 pod č.j.: MěÚO/32405/2010 stavební úřad spojil územní řízení se stavebním řízením.

Městský úřad Odry, stavební úřad, jako stavební úřad příslušný podle § 13 odst. 1 písm. f) zákona č. 183/2006 Sb., o územním plánování a stavebním řádu (stavební zákon), ve znění pozdějších předpisů (dále jen „stavební zákon“), ve společném územním a stavebním řízení přezkoumal žádost o vydání rozhodnutí o umístění stavby podle § 84 až 91 stavebního zákona a žádost o stavební povolení podle § 109 až 114 stavebního zákona. Na základě tohoto přezkoumání rozhodl takto:

Výrok č. I:

Stavební úřad podle § 79 a 92 stavebního zákona a § 9 vyhlášky č. 503/2006 Sb., o podrobnější úpravě územního řízení, veřejnoprávní smlouvy a územního opatření vydává

rozhodnutí o umístění stavby

Přeložka venkovní distribuční sítě nnv, k. ú. Luboměř, parc. č. 75 - Obec NNV

(dále jen „stavba“) na pozemcích parc. číslo 75, 77, 1938/1, 1938/4, st. 115 v katastrálním území Luboměř.

Stavba obsahuje přeložku stávajícího venkovního elektrického vedení NN, tj. demontáž částí stávajícího vedení se 3 podpěrnými body a jeho nahrazení kabelem v délce 52 m a 2 novými betonovými podpěrnými body. Současně proběhne stavební úprava přípojky k rodinnému domu č. p. 94. Stavba souvisí s přestavbou parkoviště v rámci revitalizace části obce Luboměř.

Stanoví podmínky pro umístění stavby:

1. Stavba bude umístěna na výše uvedených pozemcích v katastrálním území Luboměř dle situace stavby provedené v měřítku 1:500 a zpracované Ing. Jiří Horák - ELPROJEKT Nový Jičín, která je součástí dokumentace pro územní řízení a stavební řízení a nedílnou součástí tohoto rozhodnutí.
2. Příjezd a přístup ke stavbě bude zajištěn z místní komunikace pozemek parc. č. 1938/1 v k. ú. Luboměř.

Účastníci řízení podle § 27 odst. 1 zákona č. 500/2004 Sb., správní řád, ve znění pozdějších předpisů (dále jen "správní řád"), v souladu s ustanovením § 68 odst. 2 správního řádu:

ČEZ Distribuce, a.s., IČ 24729035, Teplická 874/8, 405 02 Děčín.

Výrok č. II:

Stavební úřad podle § 115 stavebního zákona a § 5 a 6 vyhlášky č. 526/2006 Sb., kterou se provádějí některá ustanovení stavebního zákona ve věcech stavebního řádu vydává

s t a v e b n í p o v o l e n í

na stavbu:

Přeložka venkovní distribuční sítě nnv, k. ú. Luboměř, parc. č. 75 - Obec NNV

(dále jen „stavba“) na pozemcích parc. číslo 75, 77, 1938/1, 1938/4, st. 115 v katastrálním území Luboměř.

Stavba obsahuje přeložku stávajícího venkovního elektrického vedení NN, tj. demontáž části stávajícího vedení se 3 podpěrnými body a jeho nahrazení kabelem v délce 52 m a 2 novými betonovými podpěrnými body. Současně proběhne stavební úprava přípojky k rodinnému domu č. p. 94. Stavba souvisí s přestavbou parkoviště v rámci revitalizace části obce Luboměř.

Stanoví podmínky pro provedení stavby:

1. Stavba bude provedena podle projektové dokumentace ověřené ve stavebním řízení, kterou vypracoval Ing. Jiří Horák - ELPROJEKT Nový Jičín v prosinci 2010. Případné změny nesmí být provedeny bez předchozího povolení stavebního úřadu.
2. Při stavbě budou dodrženy ustanovení vyhlášky č. 268/2009 Sb., o technických požadavcích na stavby a příslušné technické normy.
3. Při provádění stavby je nutno dodržovat předpisy, týkající se bezpečnosti práce a technických zařízení, zejména zákon č. 309/2006 Sb., ve znění pozdějších předpisů, nařízení vlády č. 362/2005 Sb., nařízení vlády č. 591/2006 Sb. a nařízení vlády č. 592/2006 Sb., o bezpečnosti práce a technických zařízení při stavebních pracích, a dbát o ochranu zdraví osob na staveništi.
4. Stavba bude prováděna dodavatelsky. Stavbu bude provádět právnická nebo fyzická osoba oprávněná k provádění stavebních nebo montážních prací jako předmětu své činnosti podle zvláštních předpisů; při provádění stavby musí být zabezpečeno odborné vedení realizace stavby. Stavebník sdělí stavebnímu úřadu minimálně 7 dnů před zahájením stavebních prací oprávněnou osobu k provádění stavby a zároveň sdělí oprávněnou osobu zabezpečující odborné vedení realizace stavby.
5. K zařízení staveniště budou užívány příslušné části výše uvedených pozemků.
6. Budou dodrženy podmínky stanoviska SmVaK Ostrava a.s. ze dne 26.11.2010 pod zn.: 9773/V013492/2010/OL:
 - před zahájením prací bude zabezpečeno vytýčení zařízení SmVaK Ostrava a.s. a s vytýčením budou prokazatelně seznámeni pracovníci, kteří budou stavbu provádět
 - na základě vytýčení bude v místech souběhu se zařízením v majetku SmVaK Ostrava a.s. respektováno ochranné pásmo vodovodního potrubí a stavba bude umístěna mimo toto ochranné pásmo
 - na základě vytýčení v místech křížení se zařízením v majetku SmVaK Ostrava a.s. respektována ČSN 73 6005; vedení bude uloženo do PE chráničky s přesahem 1,5 m od okrajů potrubí SmVaK Ostrava a.s. oboustranně
 - na základě vytýčení budou sloupky přeložky NN a veřejného osvětlení umístěny mimo ochranné pásmo zařízení SmVaK Ostrava a.s.
 - zemní práce do vzdálenosti 1 m od okraje potrubí budou prováděny ručním výkopem se zvýšenou opatrností tak, aby nedošlo k poškození zařízení SmVaK Ostrava a.s., v případě obnažení potrubí bude toto zabezpečeno před poškozením
 - po dobu výstavby budou přístupny ovládací armatury vodovodní sítě (šoupátka, hydranty a ventily vodovodních přípojek)
 - před záhozem bude přizván oprávněný zástupce příslušného střediska ke kontrole místa křížení a tato kontrola bude zaznamenána ve stavebním deníku

- případné poškození zařízení SmVaK Ostrava a.s. bude neprodleně oznámeno na dispečink SmVaK Ostrava a.s.
- 7. Budou dodrženy podmínky vyjádření o existenci sítě elektronických komunikací společnosti Telefónica O2 Czech Republic, a.s., ze dne 9.11.2010 pod č.j.: 135920/10:

Obecná ustanovení:

- Ochranné pásmo podzemního komunikačního vedení činí 1,5 m po stranách krajního vedení.
- Při jakékoliv činnosti v blízkosti vedení SEK je stavebník nebo jím pověřená třetí osoba povinen respektovat ochranné pásmo PVSEK a NVSEK tak, aby nedošlo k poškození nebo zamezení přístupu k SEK. Při křížení nebo souběhu činností se SEK je povinen řídit se platnými právními předpisy, technickými a odbornými normami (včetně doporučených), správnou praxí v oboru stavebnictví a technologickými postupy. Při jakékoliv činnosti ve vzdálenosti nejméně 1,5 m od krajního vedení vyznačené trasy PVSEK je povinen nepoužívat mechanizačních prostředků a nevhodného nářadí.

Součinnost stavebníka při činnostech v blízkosti SEK

- Započetí činnosti je stavebník nebo jím pověřená třetí osoba povinen oznámit POS. Oznámení dle předchozí věty je povinen učinit elektronicky, či telefonicky na telefonní číslo shora uvedené, přičemž takové oznámení bude obsahovat číslo Vyjádření, k němuž se vztahují tyto podmínky.
- Před započetím zemních prací či jakékoliv jiné činnosti je stavebník nebo jím pověřená třetí osoba povinen zajistit vyznačení trasy PVSEK na terénu dle polohopisné dokumentace. S vyznačenou trasou PVSEK prokazatelně seznámí všechny osoby, které budou anebo by mohly činnosti provádět.
- Stavebník nebo jím pověřená třetí osoba je povinen upozornit jakoukoliv třetí osobu, jež bude provádět zemní práce, aby zjistila nebo ověřila stranovou a hloubkovou polohu PVSEK příčnými sondami, a je srozuměn s tím, že možná odchylka uložení středu trasy PVSEK, stranová i hloubková, činí +/- 30 cm mezi skutečným uložením PVSEK a polohovými údaji ve výkresové dokumentaci.
- Při provádění zemních prací v blízkosti PVSEK je stavebník nebo jím pověřená třetí osoba povinen postupovat tak, aby nedošlo ke změně hloubky uložení nebo prostorového uspořádání PVSEK. Odkryté PVSEK je stavebník nebo jím pověřená třetí osoba povinen zabezpečit proti provedení, poškození a odcizení.
- Při zjištění jakéhokoliv rozporu mezi údaji v projektové dokumentaci a skutečností je stavebník nebo jím pověřená třetí osoba povinen bez zbytečného odkladu zastavit práce a zjištění rozporu oznámit POS a v přerušených pracích pokračovat teprve poté, co od POS prokazatelně obdržel souhlas k pokračování v přerušených pracích.
- V místech, kde PVSEK vystupuje ze země do budovy, rozváděče, na sloup apod. je stavebník nebo jím pověřená třetí osoba povinen vykonávat zemní práce se zvýšenou mírou opatrnosti s ohledem na ubývající krytí nad PVSEK. Výkopové práce v blízkosti sloupů NVSEK je povinen provádět v takové vzdálenosti, aby nedošlo k narušení jejich stability, to vše za dodržení platných právních předpisů, technických a odborných norem (včetně doporučených), správné praxí v oboru stavebnictví a technologických postupů.
- Při provádění zemních prací, u kterých nastane odkrytí PVSEK, je povinen stavebník nebo jím pověřená třetí osoba před zakrytím PVSEK vyzvat POS ke kontrole. Zához je oprávněn provést až poté, kdy prokazatelně obdržel souhlas POS.
- Stavebník nebo jím pověřená třetí osoba není oprávněn manipulovat s kryty kabelových komor a vstupovat do kabelových komor bez souhlasu společnosti Telefónica O2.
- Stavebník nebo jím pověřená třetí osoba není oprávněn trasu PVSEK mimo vozovku přejíždět vozidly nebo stavební mechanizací, a to až do doby, než PVSEK řádně zabezpečí proti mechanickému poškození. Stavebník, nebo jím pověřená třetí osoba, je povinen projednat s POS způsob mechanické ochrany trasy PVSEK. Při přepravě vysokého nákladu nebo mechanizace pod trasou NVSEK je stavebník, nebo jím pověřená třetí osoba, povinen respektovat výšku NVSEK nad zemí.
- Stavebník nebo jím pověřená třetí osoba není oprávněn na trase PVSEK (včetně ochranného pásma) jakkoliv měnit niveletu terénu, vysazovat trvalé porosty ani měnit rozsah a konstrukci zpevněných ploch (např. komunikací, parkovišť, vjezdů aj.).
- Stavebník nebo jím pověřená třetí osoba je povinen manipulační a skladové plochy zřízovat v takové vzdálenosti od NVSEK, aby činnosti na/v manipulačních a skladových plochách nemohly být vykonávány ve vzdálenost menší než 1m od NVSEK.

- případné poškození zařízení SmVaK Ostrava a.s. bude neprodleně oznámeno na dispečink SmVaK Ostrava a.s.
- 7. Budou dodrženy podmínky vyjádření o existenci sítě elektronických komunikací společnosti Telefónica O2 Czech Republic, a.s., ze dne 9.11.2010 pod č.j.: 135920/10:

Obecná ustanovení:

- Ochranné pásmo podzemního komunikačního vedení činí 1,5 m po stranách krajního vedení.
- Při jakékoliv činnosti v blízkosti vedení SEK je stavebník nebo jím pověřená třetí osoba povinen respektovat ochranné pásmo PVSEK a NVSEK tak, aby nedošlo k poškození nebo zamezení přístupu k SEK. Při křížení nebo souběhu činností se SEK je povinen řídit se platnými právními předpisy, technickými a odbornými normami (včetně doporučených), správnou praxí v oboru stavebnictví a technologickými postupy. Při jakékoliv činnosti ve vzdálenosti nejméně 1,5 m od krajního vedení vyznačené trasy PVSEK je povinen nepoužívat mechanizačních prostředků a nevhodného nářadí.

Součinnost stavebníka při činnostech v blízkosti SEK

- Započetí činnosti je stavebník nebo jím pověřená třetí osoba povinen oznámit POS. Oznámení dle předchozí věty je povinen učinit elektronicky, či telefonicky na telefonní číslo shora uvedené, přičemž takové oznámení bude obsahovat číslo Vyjádření, k němuž se vztahují tyto podmínky.
- Před započítím zemních prací či jakékoliv jiné činnosti je stavebník nebo jím pověřená třetí osoba povinen zajistit vyznačení trasy PVSEK na terénu dle polohopisné dokumentace. S vyznačenou trasou PVSEK prokazatelně seznámí všechny osoby, které budou anebo by mohly činnosti provádět.
- Stavebník nebo jím pověřená třetí osoba je povinen upozornit jakoukoliv třetí osobu, jež bude provádět zemní práce, aby zjistila nebo ověřila stranovou a hloubkovou polohu PVSEK příčnými sondami, a je srozuměn s tím, že možná odchylka uložení středu trasy PVSEK, stranová i hloubková, činí +/- 30 cm mezi skutečným uložením PVSEK a polohovými údaji ve výkresové dokumentaci.
- Při provádění zemních prací v blízkosti PVSEK je stavebník nebo jím pověřená třetí osoba povinen postupovat tak, aby nedošlo ke změně hloubky uložení nebo prostorového uspořádání PVSEK. Odkryté PVSEK je stavebník nebo jím pověřená třetí osoba povinen zabezpečit proti provedení, poškození a odcizení.
- Při zjištění jakéhokoliv rozporu mezi údaji v projektové dokumentaci a skutečností je stavebník nebo jím pověřená třetí osoba povinen bez zbytečného odkladu zastavit práce a zjištění rozporu oznámit POS a v přerušených pracích pokračovat teprve poté, co od POS prokazatelně obdržel souhlas k pokračování v přerušených pracích.
- V místech, kde PVSEK vystupuje ze země do budovy, rozváděče, na sloup apod. je stavebník nebo jím pověřená třetí osoba povinen vykonávat zemní práce se zvýšenou mírou opatrnosti s ohledem na ubývající krytí nad PVSEK. Výkopové práce v blízkosti sloupů NVSEK je povinen provádět v takové vzdálenosti, aby nedošlo k narušení jejich stability, to vše za dodržení platných právních předpisů, technických a odborných norem (včetně doporučených), správné praxí v oboru stavebnictví a technologických postupů.
- Při provádění zemních prací, u kterých nastane odkrytí PVSEK, je povinen stavebník nebo jím pověřená třetí osoba před zakrytím PVSEK vyzvat POS ke kontrole. Zához je oprávněn provést až poté, kdy prokazatelně obdržel souhlas POS.
- Stavebník nebo jím pověřená třetí osoba není oprávněn manipulovat s kryty kabelových komor a vstupovat do kabelových komor bez souhlasu společnosti Telefónica O2.
- Stavebník nebo jím pověřená třetí osoba není oprávněn trasu PVSEK mimo vozovku přejíždět vozidly nebo stavební mechanizací, a to až do doby, než PVSEK řádně zabezpečí proti mechanickému poškození. Stavebník, nebo jím pověřená třetí osoba, je povinen projednat s POS způsob mechanické ochrany trasy PVSEK. Při přepravě vysokého nákladu nebo mechanizace pod trasou NVSEK je stavebník, nebo jím pověřená třetí osoba, povinen respektovat výšku NVSEK nad zemí.
- Stavebník nebo jím pověřená třetí osoba není oprávněn na trase PVSEK (včetně ochranného pásma) jakkoliv měnit niveletu terénu, vysazovat trvalé porosty ani měnit rozsah a konstrukci zpevněných ploch (např. komunikací, parkovišť, vjezdů aj.).
- Stavebník nebo jím pověřená třetí osoba je povinen manipulační a skladové plochy zřízovat v takové vzdálenosti od NVSEK, aby činnosti na/v manipulačních a skladových plochách nemohly být vykonávány ve vzdálenost menší než 1m od NVSEK.

„Přeložka venkovní distribuční sítě nnv, k. ú. Luboměř, parc. č. 75 - Obec NNV“ na pozemcích parc. číslo 75, 77, 1938/1, 1938/4, st. 115 v katastrálním území Luboměř.

Uvedeným dnem podání žádostí bylo zahájeno územní a stavební řízení. Usnesením ze dne 23.12.2010 pod č.j.: MěÚO/32405/2010 stavební úřad podle § 78 odst. 1 stavebního zákona v souladu s § 140 odst. 1 správního řádu spojil územní řízení se stavebním řízením.

Stavební úřad oznámil opatřením ze dne 23.12.2010 pod č.j.: MěÚO/32408/2010 zahájení společného územního a stavebního řízení známým účastníkům řízení a dotčeným orgánům. K projednání podané žádosti o vydání rozhodnutí o umístění stavby a k projednání žádosti o stavební povolení stavební úřad výše uvedeným opatřením nařídil ústní jednání spojené s ohledáním na místě dne 1.2.2011. O výsledku jednání byl sepsán protokol.

Účastníci řízení a dotčené orgány byli v tomto opatření poučeni, že mohou uplatnit své námítky, závazná stanoviska, popřípadě důkazy nejpozději při ústním jednání. Ve stanovené lhůtě nebyly uplatněny námítky k územnímu a ni stavebnímu řízení.

Podané žádosti byly doloženy těmito doklady:

- projektovou dokumentací stavby ve 3 vyhotoveních včetně dokladové části obsahující:
 - koordinované stanovisko Městského úřadu Odry, odboru životního prostředí, ze dne 13.12.2010 pod č.j.: MěÚO/28902/2010,
 - stanovisko SmVaK Ostrava a.s. ze dne 26.11.2010 pod zn.: 9773/V013492/2010/OL,
 - schválení projektu ze strany ČEZ Distribuce a.s. ze dne 6.12.2010,
 - vyjádření o existenci sítě elektronických komunikací společnosti Telefónica O2 Czech Republic, a.s., ze dne 9.11.2010 pod č.j.: 135920/10,
- dokladem o uhrazení správního poplatku,
- doklady o vlastnictví stavbou dotčených pozemků,
- smlouvami o uzavření budoucích smluv o zřízení věcného břemene s vlastníky stavbou dotčených pozemků,
- plnou mocí k zastupování stavebníka.

Stanoviska dotčených orgánů a vlastníků (správců) technické infrastruktury byla zkoordinována a uvedené podmínky v těchto stanoviscích byly zahrnuty do podmínek tohoto rozhodnutí.

V souladu s ustanovením § 69 odst. 2 správního řádu stavební úřad uvádí názvy, jména a příjmení všech účastníků řízení.

Při vymezování okruhu účastníků územního řízení dospěl stavební úřad k závěru, že v daném případě toto právní postavení přísluší: podle § 85 odst. 1 stavebního zákona žadateli, tj. ČEZ Distribuce a.s., jeho zástupci, kterým je Ing. Jiří Horák – ELPROJEKT, a Obci Luboměř; podle § 85 odst. 2 stavebního zákona vlastníkům pozemků dotčených stavbou a osobám, jejichž vlastnické nebo jiné věcné právo k sousedním stavbám anebo sousedním pozemkům nebo stavbám na nich může být územním rozhodnutím přímo dotčeno: Římskokatolická farnost Spálov, Jitka Demlová, Karel Nágl, Ivo Král, Milada Králová. Mezi účastníky územního řízení pojal stavební úřad tyto vlastníky technické infrastruktury: společnost Telefónica O2 Czech Republic, a.s, SmVaK Ostrava a.s.

Účastníci stavebního řízení byli stavebním úřadem vymezeni v souladu s § 109 stavebního zákona. Při vymezování okruhu účastníků řízení dospěl stavební úřad k závěru, že v daném případě toto právní postavení přísluší: ČEZ Distribuce a.s., Ing. Jiřímu Horákovi – ELPROJEKT, Obci Luboměř, Římskokatolické farnosti Spálov, Jitce Demlové, Karlu Náglovi, Ivo Královi, Miladě Králové. Mezi účastníky stavebního řízení pojal stavební úřad tyto vlastníky technické infrastruktury: společnost Telefónica O2 Czech Republic, a.s, SmVaK Ostrava a.s.

Vlastnická ani jiná práva k dalším (vzdálenějším) nemovitostem nemohou být tímto povolením přímo dotčena. Údaje o účastnících řízení byly doloženy výpisy a informacemi z katastru nemovitostí Katastrálního úřadu pro Moravskoslezský kraj, Katastrální pracoviště v Novém Jičíně.

Stavba je v souladu s platnou územně plánovací dokumentací, kterou je Územní plán obce Luboměř, schválený 28.10.1994.

Projektová dokumentace stavby splňuje požadavky stanovené vyhláškou č. 268/2009 Sb., o technických požadavcích na stavby a příslušné technické normy.

Stavební úřad v provedeném společném územním a stavebním řízení přezkoumal předloženou žádost z hledisek uvedených v § 86 a 111 stavebního zákona, projednal ji s účastníky řízení a s dotčenými orgány a zjistil, že jejím uskutečněním nebo užíváním nejsou ohroženy zájmy chráněné stavebním zákonem, předpisy vydanými k jeho provedení a zvláštními předpisy.

Stavební úřad v průběhu řízení neshledal důvody, které by bránily povolení stavby.

Stavební úřad rozhodl, jak je uvedeno ve výroku rozhodnutí, za použití ustanovení právních předpisů ve výroku uvedených.

Poučení o opravném prostředku:

Proti tomuto rozhodnutí se lze podle ust. § 81 odst. 1, § 83 odst. 1 a § 86 odst. 1 správního řádu odvolat do 15 dnů ode dne jeho oznámení, podáním učiněným u Městského úřadu Odry, stavebního úřadu. Příslušným odvolacím orgánem je Krajský úřad Moravskoslezského kraje, odbor územního plánování, stavebního řádu a kultury, ul. 28. října 117, 702 18 Ostrava 2.

Podle ust. § 82 odst. 1 správního řádu je nepřípustné odvolání jen proti odůvodnění. Podle odst. 2 téhož ustanovení musí mít odvolání náležitosti uvedené v ust. § 37 odst. 2 správního řádu a musí obsahovat údaje o tom, proti kterému rozhodnutí směřuje, v jakém rozsahu ho napadá a v čem je spatřován rozpor s právními předpisy nebo nesprávnost rozhodnutí nebo řízení, jež mu předcházelo. Odvolání se podává s potřebným počtem stejnopisů tak, aby jeden stejnopis zůstal správnímu orgánu a aby každý účastník dostal jeden stejnopis. Nepodá-li odvolatel potřebný počet stejnopisů, vyhotoví je správní orgán na jeho náklady.

Ostatní poučení:

Po dni nabytí právní moci územního rozhodnutí předá stavební úřad stavebníkovi jedno vyhotovení územního rozhodnutí opatřeného záznamem o účinnosti spolu s ověřenou grafickou přílohou v měřítku katastrální mapy a ověřenou dokumentaci pro umístění stavby. Po nabytí právní moci stavebního povolení stavební úřad zašle stavebníkovi jedno vyhotovení ověřené projektové dokumentace spolu se štítkem obsahujícím identifikační údaje o stavbě. Stavebník je povinen štítek před zahájením stavby umístit na viditelném místě u vstupu na staveniště a ponechat jej tam do dokončení stavby.

Územní rozhodnutí platí v souladu s ust. § 93 odst. 1 stavebního zákona dva roky ode dne, kdy nabylo právní moci. Územní rozhodnutí pozbývá platnosti, nebyla-li ve lhůtě platnosti započato s využitím území pro stanovený účel. Územní rozhodnutí pozbývá platnosti také dnem, kdy stavební úřad obdržel sdělení žadatele, že upustil od záměru, ke kterému se rozhodnutí vztahuje; to neplatí, byla-li realizace záměru již zahájena (§ 93 odst. 5 stavebního zákona). Dobu platnosti územního rozhodnutí může stavební úřad na odůvodněnou žádost prodloužit; podáním žádosti se běh lhůty platnosti územního rozhodnutí stavi (§ 93 odst. 3 stavebního zákona).

Stavební povolení pozbývá platnosti, jestliže stavba nebyla zahájena do 2 let ode dne, kdy nabylo právní moci. Dobu platnosti stavebního povolení může stavební úřad prodloužit na odůvodněnou žádost stavebníka podanou před jejím uplynutím. Podáním žádosti se stavi běh lhůty platnosti stavebního povolení.

Stavba nesmí být zahájena, dokud stavební povolení nenabude právní moci.



Ing. Ivana Pinkasová
vedoucí stavebního úřadu

Správní poplatek, vyměřený podle sazebníku zákona č. 634/2004 Sb., položka 17 ve výši 3000,- Kč, byl uhrazen dne 1.2.2011.

Příloha: situace stavby

Příloha pro stavebníka: PD stavby, štítek „Stavba povolena“ (po nabytí právní moci rozhodnutí)

Příloha pro Obec Luboměř: PD stavby (po nabytí právní moci rozhodnutí)

Toto rozhodnutí musí být vyvěšeno nejméně po dobu 15 dnů na úřední desce MěÚ Odry, na úřední desce OÚ Luboměř a na úřední desce umožňující dálkový přístup.

Vyvěšeno dne :

Sejmuto dne:

Podpis a razítko oprávněné osoby, která potvrzuje vyvěšení a sejmutí oznámení.

Rozdělovník:

Účastníci územního řízení

podle §85 odst. 1 stavebního zákona (doručí se do vlastních rukou doporučeně na doručenkou)

1. ČEZ Distribuce, a.s., Teplická 874/8, 405 02 Děčín IV-Podmokly
2. Ing. Jiří Horák - ELPROJEKT, Poděbradova č.p. 1843/4, 741 01 Nový Jičín I
3. Obec Luboměř, 742 35 Odry

podle § 85 odst. 2 písm. a) až b) stavebního zákona (doručí se veřejnou vyhláškou)

4. Římskokatolická farnost Spálov, Spálov č.p. 5, 742 37 Spálov
5. Telefónica O2 Czech Republic, a.s., DLSS Ostrava, Za Brumlovkou 266/2, 140 22 Praha
6. Severomoravské vodovody a kanalizace Ostrava, a.s., 28. října č.p. 1235/169, 709 02 Ostrava
7. Jitka Demlová, Luboměř č.p. 18, 742 35 Odry
8. Karel Nágl, Luboměř č.p. 112, 742 35 Odry
9. Ivo Král, Luboměř č.p. 74, 742 35 Odry
10. Milada Králová, Luboměř č.p. 74, 742 35 Odry

Veřejnost (oznámení se doručí veřejnou vyhláškou umístěnou na úřední desce MěÚ Odry, OÚ Luboměř a způsobem umožňující dálkový přístup)

Dotčené orgány

11. Městský úřad Odry, Odbor životního prostředí, Masarykovo náměstí č.p. 16/25, 742 35 Odry

Na vědomí

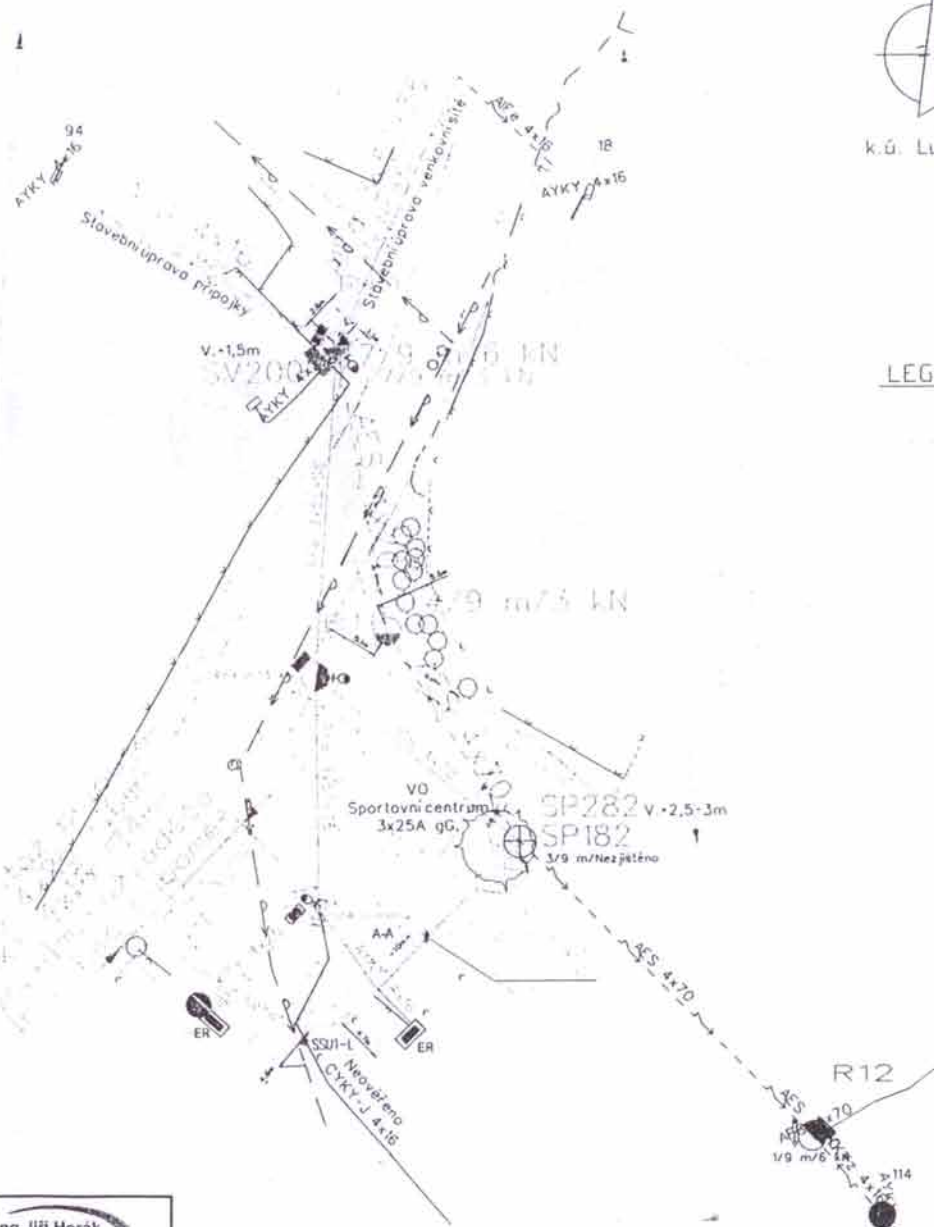
12. Městský úřad Odry, Informační centrum, Masarykovo náměstí č.p. 16/25, 742 35 Odry

Účastníci stavebního řízení podle § 109 odst. 1 stavebního zákona (doručí se do vlastních rukou doporučeně na doručenkou)

1. ČEZ Distribuce, a.s., Teplická 874/8, 405 02 Děčín IV-Podmokly
2. Ing. Jiří Horák - ELPROJEKT, Poděbradova č.p. 1843/4, 741 01 Nový Jičín I
3. Obec Luboměř, 742 35 Odry
4. Římskokatolická farnost Spálov, Spálov č.p. 5, 742 37 Spálov
5. Telefónica O2 Czech Republic, a.s., DLSS Ostrava, Za Brumlovkou 266/2, 140 22 Praha
6. Severomoravské vodovody a kanalizace Ostrava, a.s., 28. října č.p. 1235/169, 709 02 Ostrava
7. Jitka Demlová, Luboměř č.p. 18, 742 35 Odry
8. Karel Nágl, Luboměř č.p. 112, 742 35 Odry
9. Ivo Král, Luboměř č.p. 74, 742 35 Odry
10. Milada Králová, Luboměř č.p. 74, 742 35 Odry

Dotčené orgány

11. Městský úřad Odry, Odbor životního prostředí, Masarykovo náměstí č.p. 16/25, 742 35 Odry



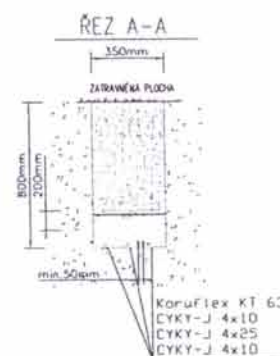
LEGENDA SITUACE
 Projektovaná zařízení přílohy NNV
 Investor ČEZ Distribuce a.s.
 Vedení nn nadzemní
 Přípojková skříň na PB
 Rozpojovací skříň na PB
 Sloup JB jednoduchý betonový

Projektovaná zařízení přílohy NNV
 Investor obec Luboměř
 Zemní kabelové vedení nn
 Elektroměrový rozvaděč typ. ER212
 SSU-L = Kabelová spojka typ. SSU-L


Demontovaná zařízení - zrušená
 Vedení nn nadzemní
 Sloup jednoduchý betonový
 Sloup Ap dvojitý dřevěný patkováný
 Svodiče přepětí tř. I
 Střešník
 Přípojková skříň
 Rozpojovací skříň

LEGENDA PRO ŘEZY:

zenina zhutněná
 proséváná zenina



PROSTOROVÉ USPOŘADÁNÍ SÍTI TECHNICKÉHO VYBAVENÍ DLE ČSN 73 6005



elektrické vedení v délce MN 1,5m na obě strany křížení uložit do plastové chráničky
 nejmenší dovolené vodorovné vzdálenosti při křížení podzemních sítí
 nejmenší dovolené vodorovné vzdálenosti při souběhu podzemních sítí

PROJEKTANT	KRESLIL	Ing. Jiří Horák projektční kancelář ELPROJEKT
Ing. Jiří Horák	Ing. Jakub Fröhbauer	
INVESTOR: ČEZ Distribuce a.s.		
Teplická 874/8, 405 02 Děčín		
AKČE:		FORMÁT 3xA4
Přeložka venkovní distribuční sítě nnv		DATUM 11/2010
Luboměř, parc.č. 75 - Obec, NNV		ÚČEL DÚR+SF
		ČÍS. ZAKÁZ. 84310H
OBSAH:		MĚŘÍTKO: ČÍS. VÝKRESU
Situace montáže přeložky venkovního vedení nnv		1:500 201